
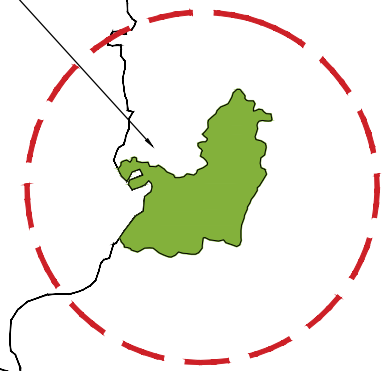



COLOMBIA

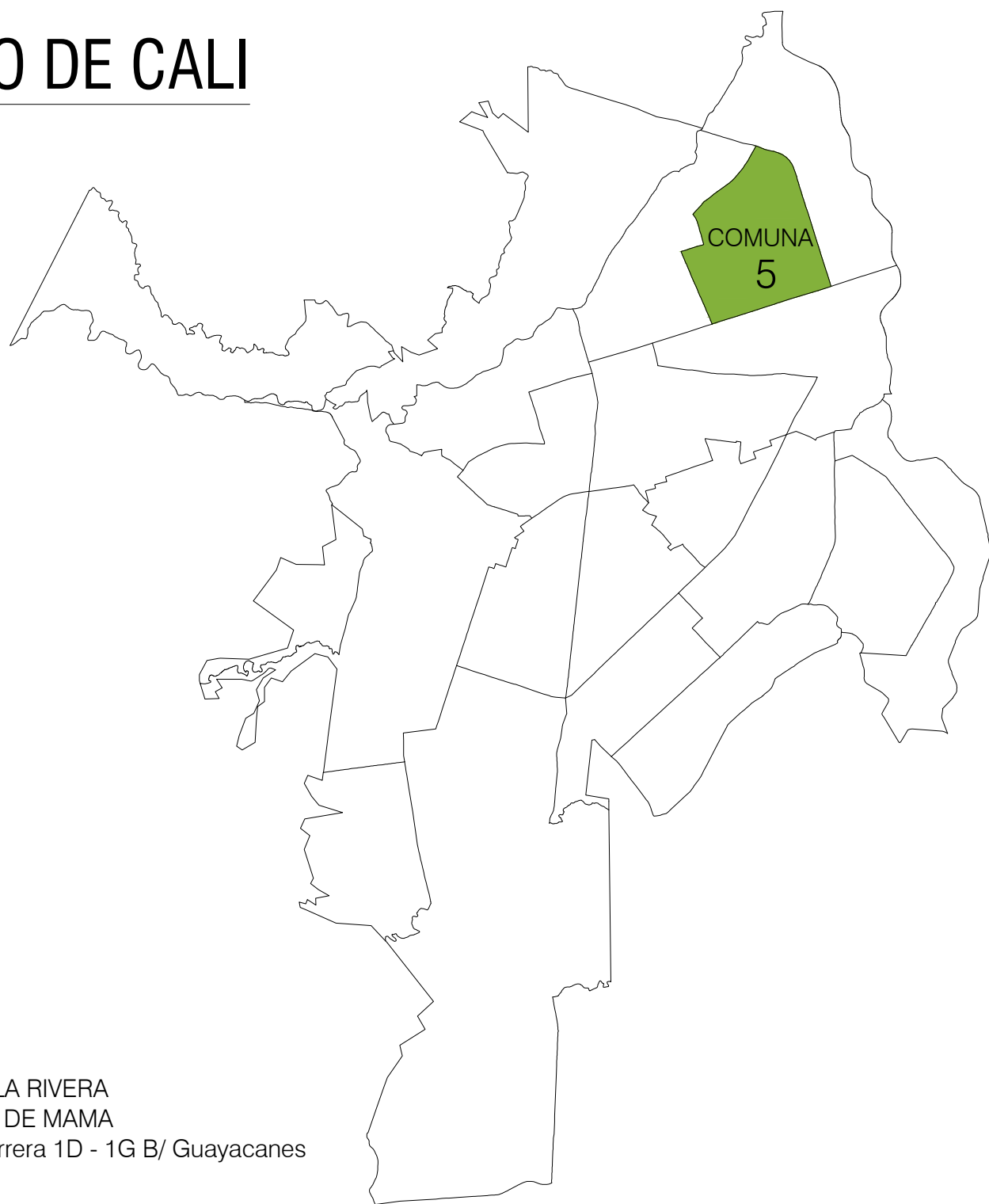
VALLE DEL CAUCA



A map of the Valle del Cauca region. The region's outline is shown in black. A green-shaded area represents the city of Cali, which is enclosed by a red dashed circle. A line points from the label 'CALI' to this area. A compass rose in the top right corner indicates North (N).



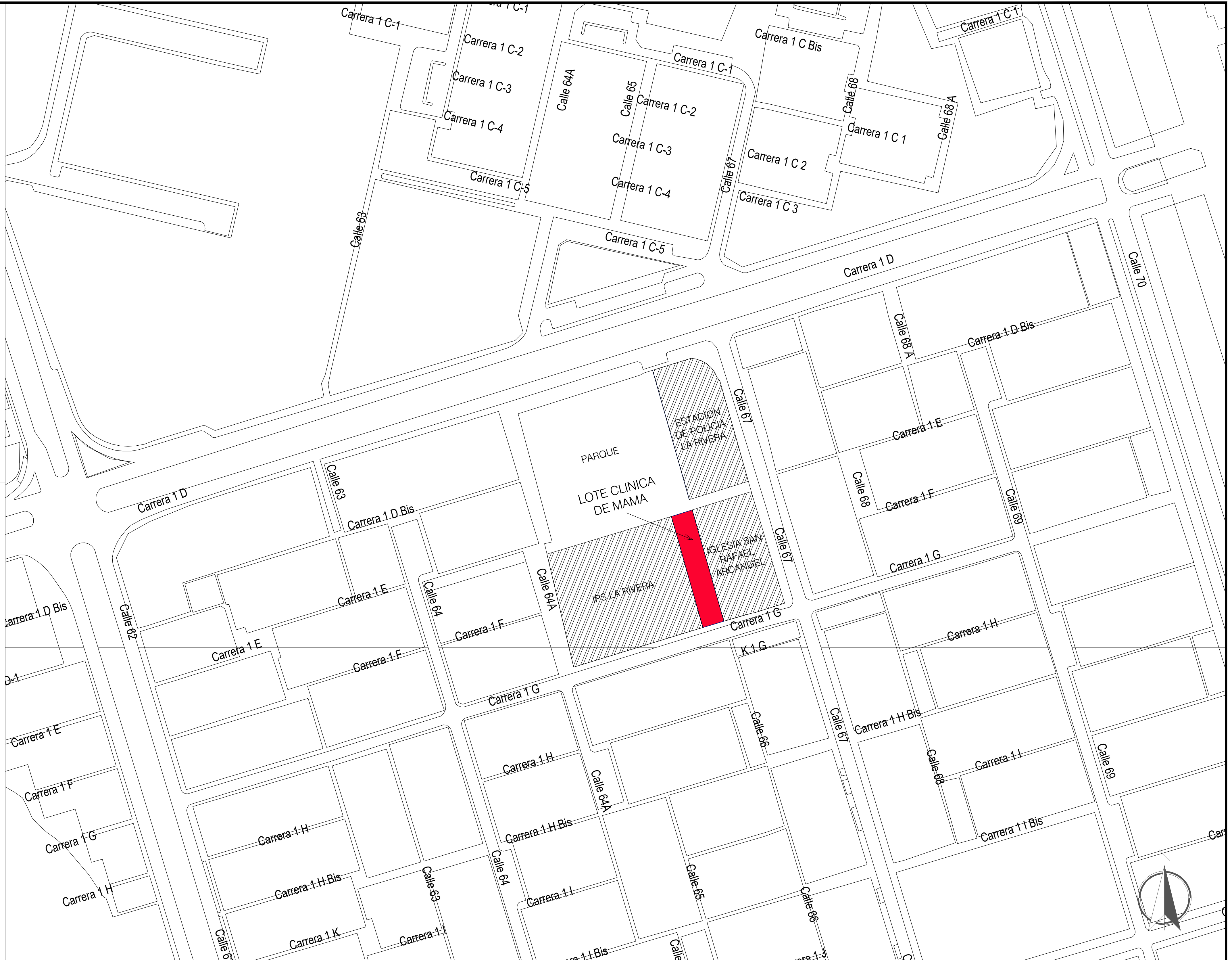

# SANTIAGO DE CALI



COMUNA  
5

LOCALIZACIÓN IPS LA RIVERA  
PROYECTO CLINICA DE MAMA  
Calle 65 A 67 con Carrera 1D - 1G B/ Guayacanes  
COMUNA 5

COMUNA  
5



Calle 65 A 67 con Carrera 1D - 1G B/ Guayacanes



Dirección: Calle 46 C No. 38 - 00  
Email: [info@esenorte.gov.co](mailto:info@esenorte.gov.co)  
Cali- Valle del Cauca

LOCALIZACION:  
Calle 65 A 67 con  
Carrera 1D - 1G  
Barrio Guayacanes  
Cali - Valle del Cauca

ADN:  
  
 Email: [adnproyectos.col@gmail.com](mailto:adnproyectos.col@gmail.com)  
 Santiago de Cali - Colombia

Ing. Carlos Andres Martinez  
M.P. No. 63202-131643

CONTIENE:

**PLANO DE LOCALIZACIÓN**

ARCHIVO: Arquitectonico - CLINICA DE MAMA.DWG

OBSERVACIONES:

FECHA:

**FEBRERO 2025**

ESCALA:	PLANO:	No:
1/75	A	01
		DE:
		10